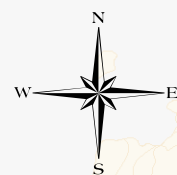





Mapa 2. Charakterystyka obszarów chronionych ujętych w rejestrze regionu wodnego Ücker



SKALA
1:100 000

0 0,5 1 2 3 km

Legenda

-  granice regionów dorzeczy
-  obszary przeznaczone do ochrony siedlisk lub gatunków, dla których utrzymanie lub poprawa stanu wód jest ważnym czynnikiem w ich ochronie
-  wody podziemne przeznaczone do poboru wody w celu zaopatrzenia ludności w wodę przeznaczoną do spożycia